








MOYEN

## LE SENTIER DU BÉNAC



Réserve naturelle  
régionale du  
Pibeste-Aoulhet


*Cet itinéraire s'ouvrira en belvédère sur la plaine du gave de Pau. Vous emprunterez les sentiers tracés par les nombreux charbonniers du siècle dernier.*

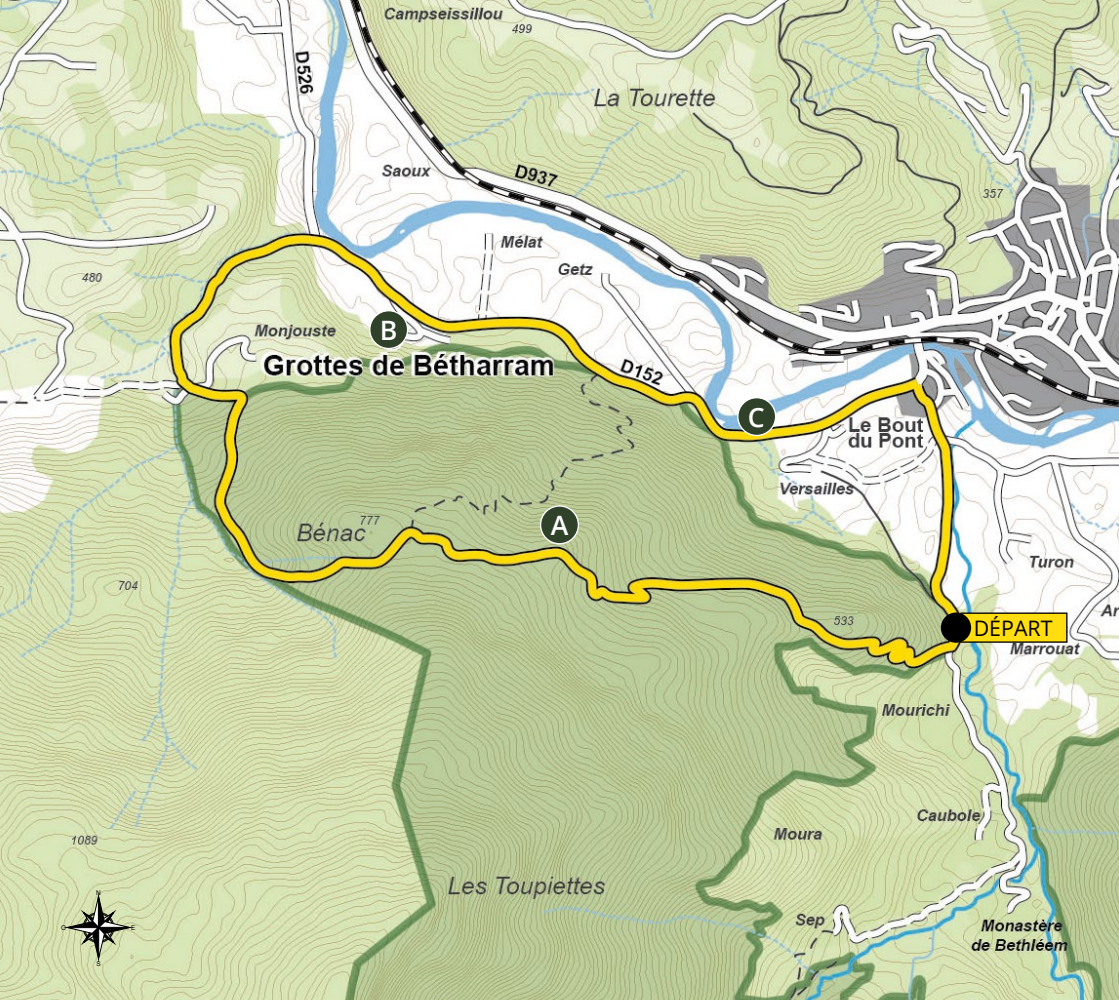
 <b>DÉPART</b> Bout-du-Pont, ferme Mourichi	
 <b>DISTANCE</b> 8,3km	 <b>DÉNIVELÉ</b> +581m
 <b>DURÉE</b> 4h (boucle)	 <b>BALISAGE</b>



### AU FIL DU SENTIER

*Panorama sur la vallée du gave  
Grottes de Bétharram  
Berges du gave de Pau*





- A** Panorama sur la vallée
- B** Grottes de Bétharram
- C** Aire pique-nique sur les berges du gave

- Prendre la direction du Bénéac.
- Suivre le sentier à flanc de montagne qui mène aux prairies du Bénéac.
- Après avoir laissé des ruines sur la droite, traverser la prairie.
- Puis une fois en forêt, garder le sentier jusqu'à la route bitumée.
- Le retour se fait sur la route goudronnée par le quartier du Bout-du-Pont.

